











## WANDERUNGEN 2025

Datum	Start	Ende	Titel	Route	QR-Code	Strecke	HM aufwärts	HM abwärts	Leitung
Samstag 8. März	12:00 h	15:50 h	<b>Die Kraft der Frühlingskräuter</b>	Bonaduz - Brückensteg Hinterrhein - Pt. 615 - Reichenau-Tamins		4.6 km	75 m	125 m	Sandra Casutt
Dienstag 1. April	17:20 h	19:40 h	<b>Frühlingszauber im Domleschg</b>	Tomils - Paspels - Canovasee - Almens - Fürstenau		5.3 km	63 m	206 m	Felix Ulber
Samstag 26. April	12:10 h	16:50 h	<b>Vier-Seen-Wanderung</b>	Flims Waldhaus - Lag Prau Pulté - Lag Prau Tuleritg - Lag la Cauma - Lag la Cresta - Trin Mulin		9,7 km	152 m	415 m	Sandra Casutt
Dienstag 13. Mai	17:10 h	19:12 h	<b>Mystische Taminaschlucht</b>	Bad Ragaz - Tamina - Badtobel - Pfäfers - Pfäfers Wiesli - Bad Ragaz <i>(Pfäfers Wiesli - Bad Ragaz: mit dem Bus)</i>		4.8 km	324 m	72 m	Michael Meier
Dienstag 3. Juni	13:30 h	17:15 h	<b>Frühsommer in der Herrschaft</b>	Landquart - Heuteiler - Ober Levisun - Malans GR - Rohan-Schanze - Landquart		8.1 km	279 m	273 m	Felix Ulber
Samstag 28. Juni	13:40 h	17:30 h	<b>Auf dem geschichtsträchtigen Polenweg</b>	Rothenbrunnen - Polenweg - Golfplatz - Domat/Ems		9.9 km	124 m	167 m	Felix Ulber

Datum	Start	Ende	Titel	Route	QR-Code	Strecke	HM aufwärts	HM abwärts	Leitung
Mittwoch 16. Juli	18:30 h	21.30 h	<b>Wildkräuter und Orchideen in der Rheinschlucht</b>	Valendas-Sagogn - Au - Isla - Versam-Safien		5 km	140 m	174 m	Sandra Casutt
Dienstag 5. August	17:40 h	20.00 h	<b>Durch die Witenen zum Fürstenwald</b>	Trimmis - Witena - Fürstenwald - Chur		4.9 km	149 m	99 m	Felix Ulber
Dienstag 19. August	16:30 h	18:50 h	<b>Im Prättigau isch eifach hübsch</b>	Schiers - Fajauna - Äuli - Lunden - Rüti - Jenaz		6.5 km	280 m	210 m	Michael Meier
Dienstag 2. Sept.	17:05	19:30 h	<b>Erste-Hilfe-Kräuter am Wegesrand</b>	Reichenau/Tamins - Vasorta - Bullis - Plez - Punt Ruinaulta - Trin Station		5.4 km	100 m	96 m	Sandra Casutt
Dienstag 23. Sept.	13:45 h	16:45 h	<b>Bündner Herrschaft im Herbst</b>	Fläsch - Bovel - Rofels - Jenins		5.7 km	211 m	98 m	Felix Ulber
Samstag 11. Oktober	11:30 h	15:50 h	<b>Der Weg ist das Ziel</b>	Rhätzüns - Feldis - Plaun Verd - Thusisblick - Bual - Val da la Resgia - Feldis - Rhätzüns <i>(Rhätzüns - Feldis retour: mit der Luftseilbahn)</i>		5,5 km	277 m	277 m	Sandra Casutt

 **Start- und Zielpunkte** sind immer Haltestellen des öffentlichen Verkehrs (Bahn, Postauto, Ortsbus).

 Änderungen der **Routen** und oder der **Wanderleitung** sind vorbehalten.

 Anmeldeschluss ist jeweils am **Vortag** der Wanderung, **12.00 Uhr**

#### Weitere Informationen/Anmeldung

Tel. 081 300 50 91

[www.krebsliga-gr.ch](http://www.krebsliga-gr.ch)

→ Dienstleistungsangebot

→ Kraft tanken in der Natur

