

























WANDERUNGEN 2023

| Datum | Start | Ende | Titel | Route | QR-Code | Strecke | HM aufwärts | HM abwärts | Leitung |
|---------|---------|---------|---|--|---|---------|-------------|------------|---------------|
| 07. Feb | 08:40 h | 12:30 h | Auf der Sonnenseite des Calandas | Tamins – Ratenna – Eichwald – Plattenzüg – Felsberg – Neugüeter – Chur |  | 10,8 km | 314 m | 374 m | Michael Meier |
| 21. Feb | 13:10 h | 15:50 h | Winterwunderland am Crestasee | Trin Mulin – Rudera – Punt Suraua – Cresta – Lag la Cresta – Trin Mulin, Crestasee |  | 6 km | 167 m | 146 m | Sandra Casutt |
| 07. Mrz | 13:00 h | 16:30 h | Parpaner Spätwintermärchen | Parpan – Ufem Tschuggen – Cunja – Mittelberg – Underem Tschuggen – Parpan |  | 7 km | 190 m | 190 m | Sandra Casutt |
| 21. Mrz | 09:00 h | 12:00 h | Mystische Taminaschlucht | Bad Ragaz – Tamina – Badtobel – Pfäfers – Valur – Bad Ragaz |  | 9,5 km | 365 m | 365 m | Michael Meier |
| 04. Apr | 09:00 h | 12:30 h | Der Natur auf der Spur | Untervaz – Caluoz – Mühle – Loch – Hirschau – Mastrils – Landquart |  | 9,8 km | 187 m | 199 m | Michael Meier |
| 18. Apr | 09:00 h | 12:00 h | Kräftigender Blick über's Tal | Malans GR – Ganda – Marschlins – Schlundrüfi – Zizers |  | 8,2 km | 266 m | 271 m | Michael Meier |
| 02. Mai | 08:30 h | 11:20 h | Von Ilanz rheinabwärts | Ilanz – Castrisch – Isla Sut – Valendas-Sagogn |  | 6,8 km | 82 m | 111 m | Sandra Casutt |
| 16. Mai | 08:40 h | 12:00 h | Frühling im Schanfigg | St. Peter-Molinis – Usser Zana – Gadenstett – Ruchtobel – Tschierschen |  | 6,7 km | 458 m | 296 m | Michael Meier |
| 06. Jun | 08:20 h | 12:45 h | Polenweg über dem Hinterrhein | Rothenbrunnen – Ravetg – Isla Bella – Reichenau-Tamins |  | 8,6 km | 160 m | 177 m | Sandra Casutt |
| 27. Jun | 08:40 h | 12:40 h | Frühsommer in der Herrschaft | Landquart – Heuteiler – Ober Levisun – Malans GR – Rohan-Schanze – Landquart |  | 10,5 km | 310 m | 310 m | Michael Meier |

| Datum | Start | Ende | Titel | Route | QR-Code | Strecke | HM aufwärts | HM abwärts | Leitung |
|---------|---------|---------|--|--|---|---------|-------------|------------|---------------|
| 11. Jul | 08:30 h | 12:50 h | Der Weg ist das Ziel | Rhâzüns – Feldis – Plaun Verd – Thusisblick – Bual – Val da la Resgia – Feldis – Rhâzüns <i>(Rhâzüns – Feldis retour: mit der Luftseilbahn)</i> |  | 5,5 km | 286 m | 286 m | Sandra Casutt |
| 08. Aug | 09:00 h | 12:30 h | Auf zur Sonnenterrasse im Prättigau | Grüsch – Valschinar – Fanas – Galza – Rank – Pferpfier – Schiers |  | 6,7 km | 361 m | 336 m | Michael Meier |
| 22. Aug | 08:10 h | 12:50 h | Vier-Seen-Wanderung | Flims Waldhaus – Lag Prau Pulté – Lag Prau Tuleritg – Lag la Cauma – Lag la Cresta – Trin Mulin |  | 9,7 km | 152 m | 415 m | Sandra Casutt |
| 12. Sep | 09:00 h | 12:50 h | Im Prättigau isch eifach hübsch! | Schiers – Fajauna – Äuli – Lunden - Rüti – Jenaz |  | 7,6 km | 429 m | 361 m | Michael Meier |
| 26. Sep | 08:25 h | 12:10 h | Tuma Castè und mehr | Domat/Ems – Tuma Casté – Barnaus – Valtonis – Uf Ratenna – Tamins Unterdorf |  | 6 km | 216 m | 176 m | Sandra Casutt |
| 10. Okt | 08:45 h | 13:00 h | Bündner Herrschaft im Herbst | Fläsch – Magutters – Bofel – Jenins – Buochwald – Malans |  | 9,7 km | 410 m | 391 m | Michael Meier |
| 24. Okt | 08:30 h | 14:15 h | Ruine Schiedberg | Castrisch – Schluein – Sagogn – Ruine Schiedberg – Valendas-Sagogn |  | 11,5 km | 403 m | 440 m | Sandra Casutt |
| 14. Nov | 09:10 h | 13:00 h | Spätherbst über Chur | Chur Meiersboden – Maladers – Weisstobel – St. Luzikapelle – Halde – Chur Bahnhof |  | 7,3 km | 430 m | 480 m | Michael Meier |
| 28. Nov | 13:00 h | 16:00 h | Lag & Sogn Mang | Rhâzüns – Ratiras – Lag – Sogn Mang – Campagna – Reichenau-Tamins |  | 6,6 km | 90 m | 140 m | Sandra Casutt |
| 12. Dez | 09:00 h | 12:15 h | Ils Aults - Die Hügel rund um Domat/Ems | Reichenau-Tamins – Tuma dil Bregl – Plong Urtgiclera – Bagliel – Domat/Ems |  | 9,6 km | 250 m | 270 m | Michael Meier |

-  Die Wanderungen finden jeweils am **Dienstag** statt.
-  **Start- und Zielpunkte** sind immer Haltestellen des öffentlichen Verkehrs (Bahn, Postauto, Ortsbus).
-  Änderungen der **Routes** und der **Wanderleitung** sind vorbehalten.
-  Am Tag vor der Wanderung erhalten die Teilnehmenden **Detailinformationen** zur bevorstehenden Wanderung (E-Mail).

Weitere Informationen

Tel. 081 300 50 91

www.krebsliga-gr.ch
 → Dienstleistungsangebot
 → Kraft tanken in der Natur

