











WANDERUNGEN 2024

Datum	Start	Ende	Titel	Route	QR-Code	Strecke	HM aufwärts	HM abwärts	Leitung
06. Feb	12:45 h	16:45 h	Auf der Sonnenseite des Calandas	Tamins – Ratenna – Eichwald – Plattenzög – Felsberg – Neugüeter – Chur		10,8 km	315 m	374 m	Michael Meier
27. Feb	13:15 h	15:50 h	Winterwunderland am Crestasee	Trin Mulin – Rudera – Punt Suraua – Cresta – Lag la Cresta – Trin Mulin, Crestasee		6 km	167 m	146 m	Sandra Casutt
19. Mrz	13:00 h	16:00 h	Lag & Sogn Mang	Rhâzüns – Ratiras – Lag – Sogn Mang – Campagna – Reichenau-Tamins		7 km	90 m	150 m	Sandra Casutt
09. Apr	13:20 h	16:15 h	Kräftigender Blick über's Tal	Malans GR – Ganda – Marschlins – Schlundrüfi – Zizers		8,2 km	270 m	270 m	Michael Meier
30. Apr	12:10 h	16:30 h	Polenweg über dem Hinterrhein	Rothenbrunnen – Ravetg – Isla Bella – Reichenau-Tamins		8,6 km	150 m	170 m	Felix Ulber
28. Mai	13:20 h	16:30 h	Imposantes Naturspektakel	Versam-Safien - Isla - Au - Valendas-Sagogn		4,8 km	215 m	180 m	Sandra Casutt
11. Jun	13:30 h	17:00 h	Frühsommer in der Herrschaft	Landquart – Heuteiler – Ober Levisun – Malans GR – Rohan-Schanze – Landquart		10,5 km	310 m	310 m	Felix Ulber

Datum	Start	Ende	Titel	Route	QR-Code	Strecke	HM aufwärts	HM abwärts	Leitung
6. Aug	13:00 h	16:30 h	Auf zur Sonnenterrasse im Prättigau	Grüsch – Valschinar – Fanas – Galza – Rank – Pferpfier – Schiers		6,7 km	360 m	335 m	Felix Ulber
10. Sep	13:00 h	16:45 h	Im Prättigau isch eifach hübsch!	Schiers – Fajauna – Äuli – Lunden - Rüti – Jenaz		7,6 km	430 m	360 m	Michael Meier
08. Okt	13:10 h	17:15 h	Flimser Highlights	Flims/Caumasee - Lag la Cauma - Conn/Il Spir - Uaul Verd – Flims/Caumasee		8 km	250 m	250 m	Sandra Casutt
05. Nov	12:45 h	17:10 h	Bündner Herrschaft im Herbst	Fläsch – Magutters – Bofel – Jenins – Buochwald – Malans		10 km	410 m	390 m	Felix Ulber
26. Nov	13:00 h	15:45 h	Ils Aults - Die Hügel rund um Domat/Ems	Reichenau-Tamins – Tuma dil Bregl – Plong Urtgiclera – Bagliel – Domat/Ems		9,6 km	250 m	270 m	Michael Meier

-  Die Wanderungen finden jeweils am **Dienstag Nachmittag** statt.
-  **Start- und Zielpunkte** sind immer Haltestellen des öffentlichen Verkehrs (Bahn, Postauto, Ortsbus).
-  Änderungen der **Routen** und/oder der **Wanderleitung** sind vorbehalten – massgebend sind die Angaben auf der Webseite.
-  Anmeldeschluss ist jeweils am Vortag der Wanderung, 12.00 Uhr.

Weitere Informationen/Anmeldung

Tel. 081 300 50 91

www.krebsliga-gr.ch
 → Dienstleistungsangebot
 → Kraft tanken in der Natur

